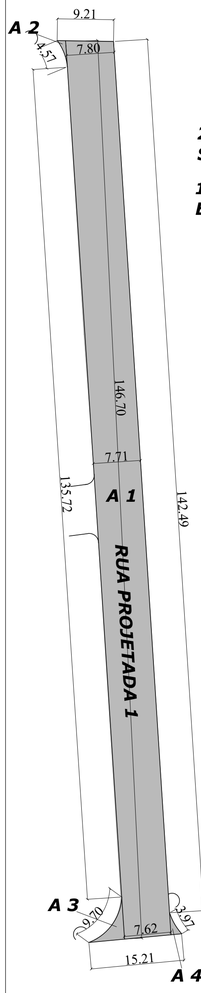

TRECHO 1 - RUA PROJETADA 1
ÁREA 1.147,29 M2

278,21 MTS RETO DE GUIA E SARJETA

18,46 MTS CURVO DE GUIA E SARJETA

TRECHO 2 -PROLONGAMENTO RUA SÃO PEDRO
ÁREA 663,39 M2

171,25 MTS DE GUIA E SARJETA



TRECHO 3 -RUA PROJETADA 2 Trecho 1
ÁREA 578,17 M2

113,53 MTS RETO DE GUIA E SARJETA

32,16 MTS EM CURVA DE GUIA E SARJETA

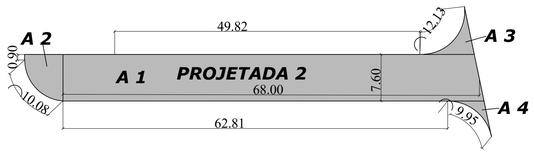

4 SARJETÕES COM A SEGUINTE METRAGEM
RUA ESPIRITO SANTO/RUA IVO SARTORI = 16,00 M
RUA BRASIL/ RUA ESPIRITO SANTO =13,00 M
RUA SÃO PEDRO/ RUA SÃO JOÃO = 12,00 M
RUA IVO SARTORIO/ESTRADA MUNICIPAL =10,00 M

TRECHO 4 - RUA PROJETADA 2 -Trecho 2
ÁREA 400,33 M2

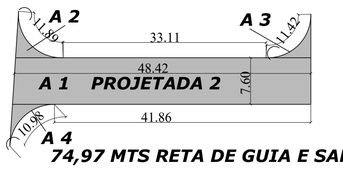

74,97 MTS RETA DE GUIA E SARJETA

34,29 MTS EM CURVA DE GUIA E SARJETA

TRECHO 5 -PROLONGAMENTO RUA IVO SARTORI
ÁREA 325,00 M2
83,90 MTS RETO DE GUIA E SARJETA

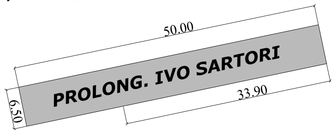

TRECHO 7 - RECAPE
RUA SÃO PEDRO - 370,74 M ²

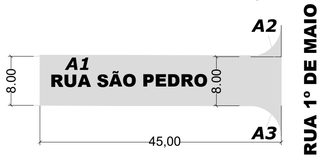

TRECHO 6 - RECAPE
RUA SÃO JOÃO - ÁREA
1.093,74 M²

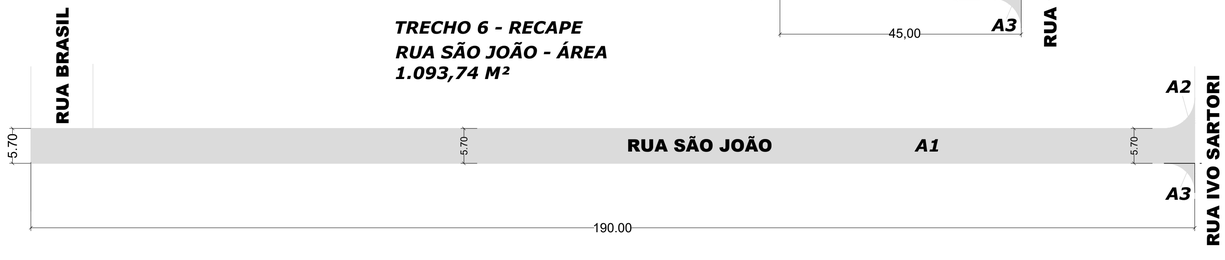

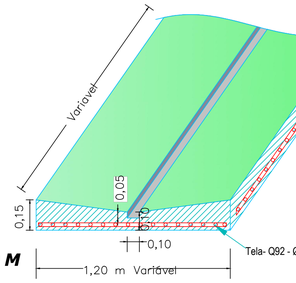

DETALHE SARJETÃO

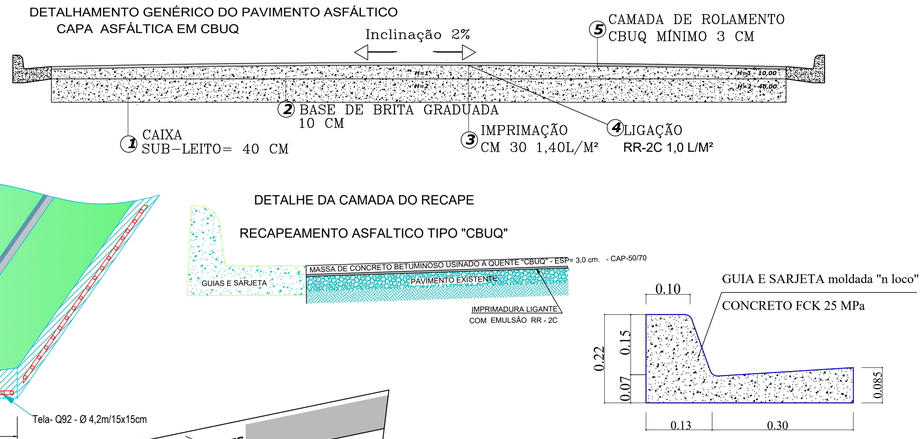

DETALHE DA GUIA E SARJETA
ESCALA 1:10

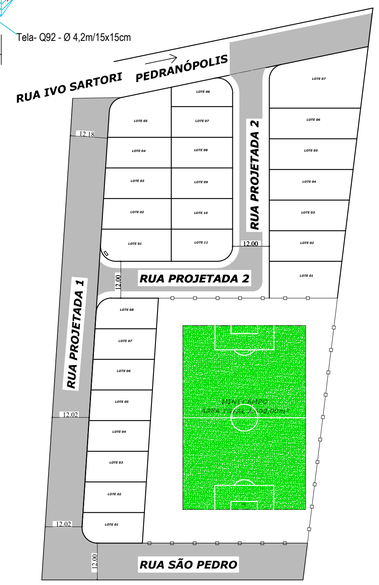

GUIA/SARJETA
PAVIMENTAÇÃO/RECAPE

PAVIMENTAÇÃO
ESC. 1:1000

ITEM	TRECHO	ÁREA DO PAVIMENTO	ÁREA GUIA E SARJETA RETA	ÁREA GUIA E SARJETA RETA
	PAVIMENTAÇÃO	3.114,18 M²	721,86 M	84,91 M
1	**Rua Projetada 1**	1.147,29 M²	278,21 M	18,46 M
2	**Prolongamento da Rua São Pedro**	663,39 M²	171,25 M	—
3	**Rua Projetada 2 -Trecho 1**	578,17 M²	113,53 M	32,16 M
4	**Rua Projetada 2 -Trecho 2**	400,33 M²	74,97 M	34,29 M
5	**Prolongamento da Rua Ivo Sartori**	325,00 M²	83,90 M	—
	RECAPE	1.464,48 M²		
6	**Rua São João**	1.093,74 M²		
7	**Rua São Pedro**	370,74 M²		

PREFEITURA MUNICIPAL DE
PEDRANÓPOLIS/SP
RUA JOÃO GONÇALVES LEITE , 510 - CENTRO - CEP. 15630.000
C.N.P.J.: 63.893.929/0001-07

PAVIMENTAÇÃO | **ÚNICA**

TITULO
PAVIMENTAÇÃO ASFALTICA DISTRITO DE DULCELINA

LOCAL
RUAS DO DISTRITO DE DULCELINA

MUNICIPIO
PEDRANÓPOLIS-S.P.

ESCALA INDICADA

DATA
Julho / 2019

OBRA

Pavimentação	3.114,18 m²
Recape	1.464,48 m²
Guia Reta	721,86 m
Guia Curva	84,91 m

MARCOS ADRIANO DA SILVA
PREFEITO MUNICIPAL

WILLIAM JOSÉ REGIANI
CREA 0400236348

ART: - 28027230190899240

ÁREA DESTINADA A APROVAÇÃO